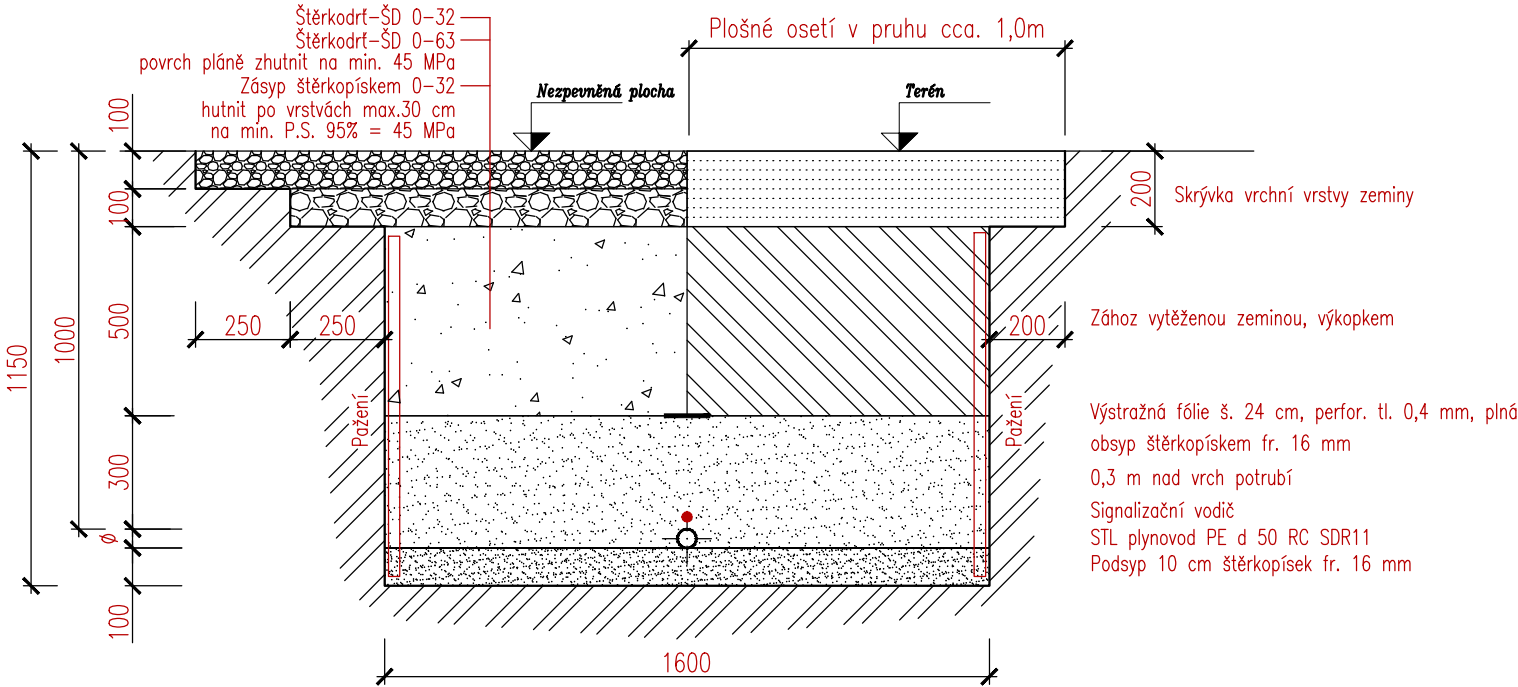
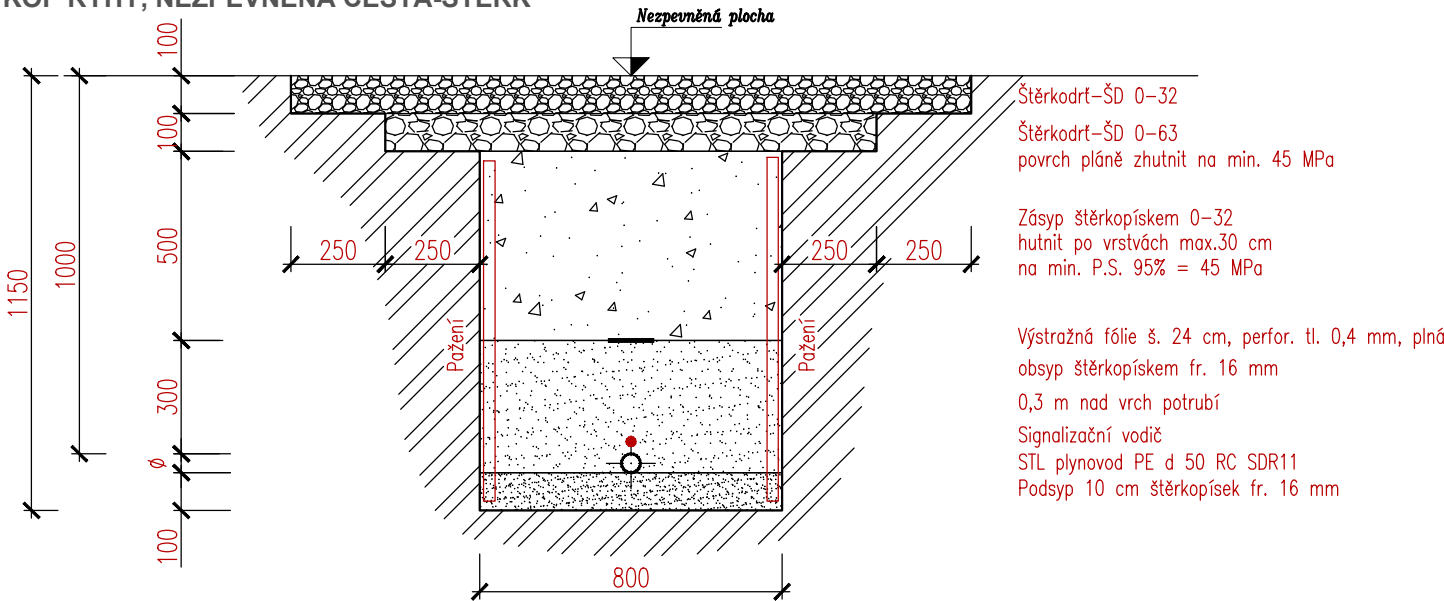


VZOROVÉ ULOŽENÍ POTRUBÍ, PŘÍČNÉ ŘEZY M 1:20

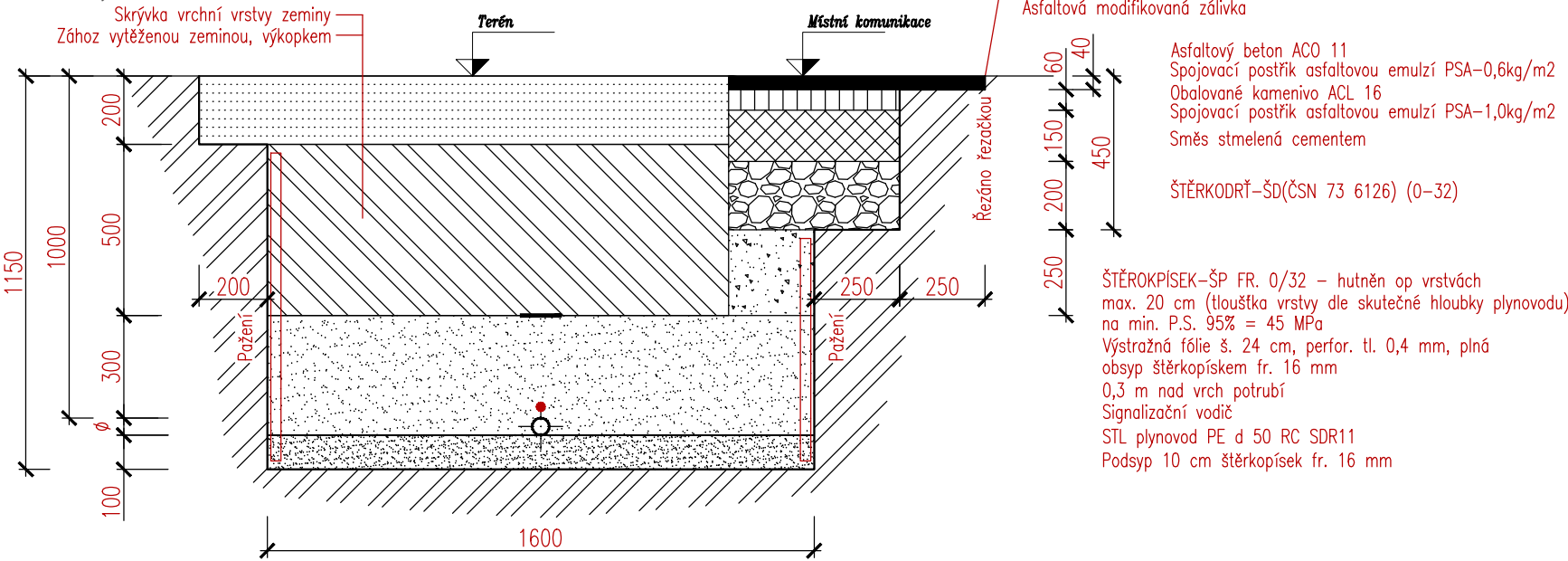
PŘÍČNÝ ŘEZ č.1  
VÝKOP JÁMY, ZELENÝ PÁS A NEZPEVNĚNÁ CESTA-ŠTĚRK



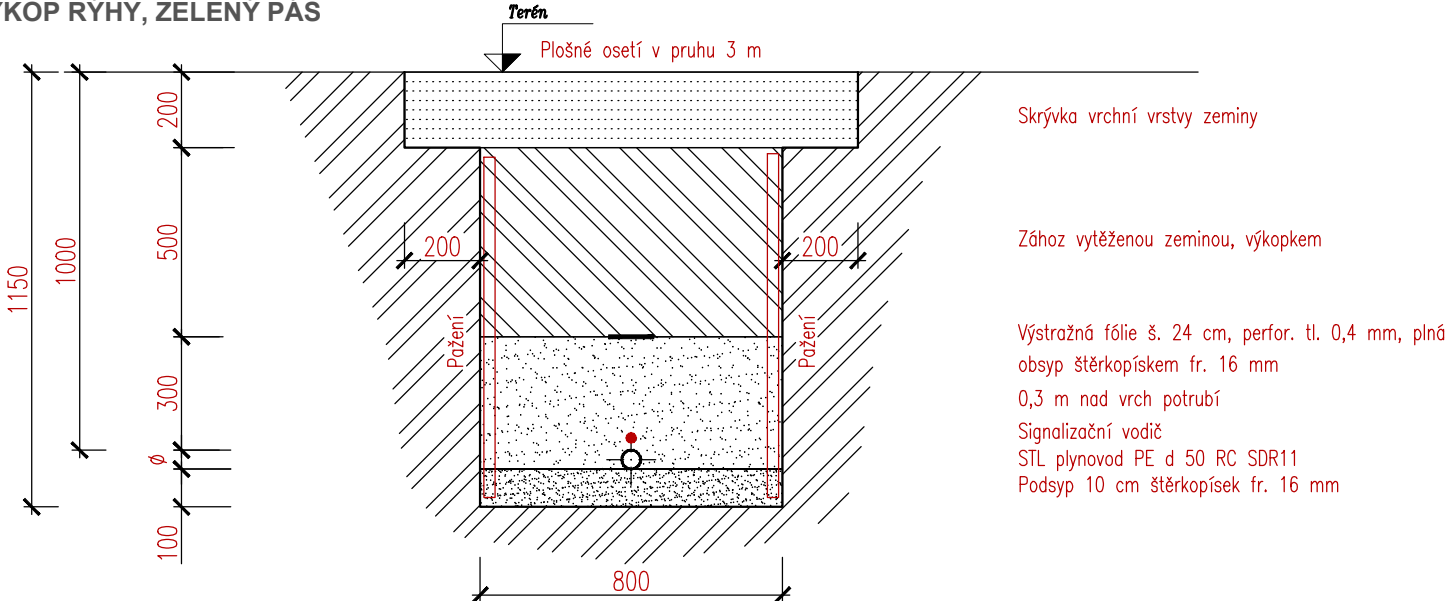
PŘÍČNÝ ŘEZ č.3  
VÝKOP RÝHY, NEZPEVNĚNÁ CESTA-ŠTĚRK



PŘÍČNÝ ŘEZ č.4  
VÝKOP JÁMY, ZELENÝ PÁS A KRAJNICE MÍSTNÍ KOMUNIKACE



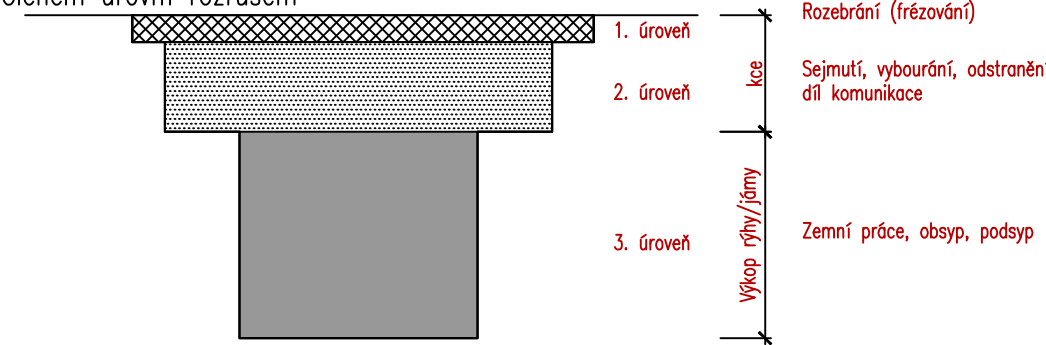
PŘÍČNÝ ŘEZ č.2  
VÝKOP RÝHY, ZELENÝ PÁS



Popis vrstev rozrušení a způsob stanovení výkazu výměr

- Rozrušení povrchu při zemních pracích rozdělujeme do tří vrstev, které v řezu mají tvar obráceného dortu (nejvyšší je nejširší).
1. vrstvu rozrušení tvoří brusné, resp. pojezdné (nášlapné) vrstvy komunikací. Tato vrstva je věnována samostatný situační výkres dotčených povrchů
  2. vrstva rozrušení je vlastní konstrukce komunikace a zpevněných ploch. První dvě vrstvy tvoří vlastní mocnost konstrukce komunikace a zpevněných ploch.
  3. vrstva rozrušení je výkop rýhy nebo jámy. Na situačních výkresech je tato vrstva znázorněna plným šrafm.

Členění úrovní rozrušení



Akce	<b>MOST EV.Č. 356-001 RADIM</b>		
Investor	Pardubický kraj, Komenského náměstí 125, 532 11 Pardubice		
Projektant	B K N , spol. s r. o., Vladislavova 29/I, 566 01 Vysoké Mýto, <a href="http://www.bkn.cz">www.bkn.cz</a>		
Vypracoval	Zodpovědný projektant	Hlavní projektant	
Lukáš Jetmar	Pavel Trkal	Ing. Vladimír Teplý	
BKN		razítko	pare č.
Pavel Trkal		ČRAIT - 0700391	
Stupeň	DOKUMENTACE PRO PROVÁDĚNÍ STAVBY		PDPS
Objekt	SO 521 - PŘELOŽKA STL PLYNOVODU		
Obsah	D.8 - PŘELOŽKA STL PLYNOVODU		Měřítko
VZOROVÉ ULOŽENÍ POTRUBÍ, PŘÍČNÉ ŘEZY		1:20	
Datum	Zak. číslo	Č. výkresu	
02/2025	6766/24	D.8.9	